

ВЕДОМОСТЬ ЖИЛЫХ И ОБЩЕСТВЕННЫХ ЗДАНИЙ И СООРУЖЕНИЙ

Номер на плане	Наименование и обозначение	Этажность	Кол-во квартир	Площадь, м²			Строительный объем, м³
				застройки	общая нормируемая встроено-присоединенных помещений	общая квартир	
1	26-этажный жилой дом со встроено-присоединенными помещениями общественного назначения	26	300	800,00	530,00	11610,00	68640,00
2	26-этажный жилой дом со встроено-присоединенными помещениями общественного назначения	26	300	800,00	530,00	11610,00	68640,00
3	26-этажный жилой дом со встроено-присоединенными помещениями общественного назначения	26	300	800,00	530,00	11610,00	68640,00
4	Детский сад на 300 мест	3	–	2396,90	3834,94	–	31171,85
5	Подземный паркинг на 100 м/м	1	–	2300,00	2190,00	–	8100,00
5.1	Подземный паркинг на 50 м/м	1	–	1200,00	1140,00	–	4200,00
5.2	Подземный паркинг на 50 м/м	1	–	1200,00	1140,00	–	4200,00
6	Полузаглубленный паркинг на 400 м/м	3	–	3920,00	11200,00	–	41160,00
6.1	Встроенная ТП	1	–	–	–	–	–

УСЛОВНЫЕ ОБОЗНАЧЕНИЯ:



Существующие красные линии



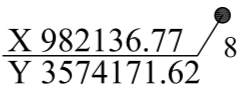
Границы земельных участков



Проектируемые и существующие здания и сооружения

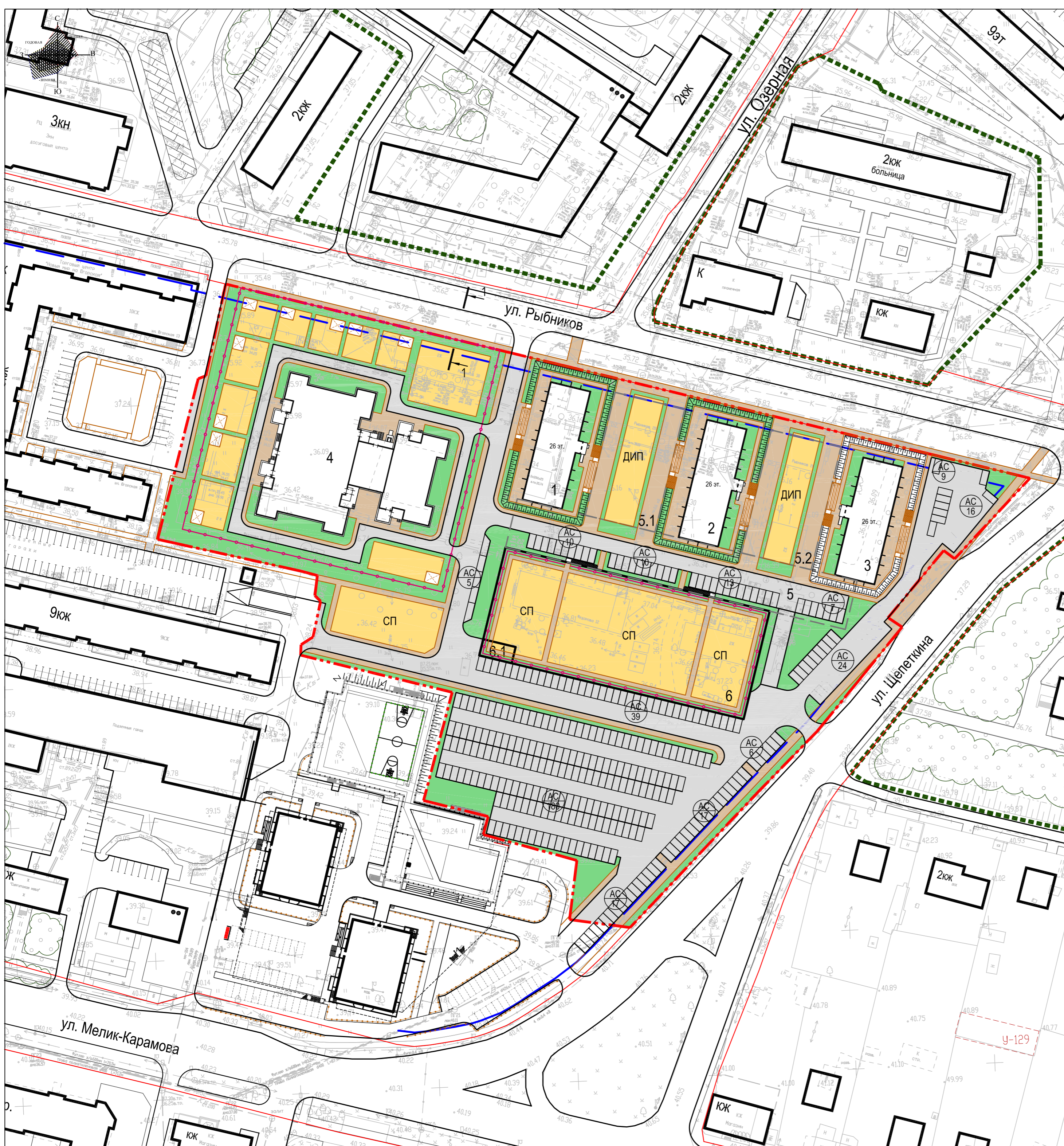


Встроенные и пристроенные адмостоянки



Координаты поворотных точек красных линий и границ земельного участка

						28-02-16-ПП-У.2			
						Корректировка проекта планировки микрорайонов территории Юго-Восточной части Восточного жилого района города Сургута и разработка проекта межевания в части земельного участка микрорайона 28			
Изм.	Кол.уч.	Лист	Ндок.	Подпись	Дата				
						Проект планировки. Том I. Основная часть (утверждаемая часть) Часть 2. Графические материалы		Стадия	Лист
ГИП		Ибатуллина			05.16			П	1
Разработал		Ибатуллина			05.16	Разбивочный чертеж красных линий. М1:1000		ООО "Атриум-Ф" г. Сургут	



Номер на плане	Наименование и обозначение	Этажность	Кол-во квартир	Площадь, м ²			Строительный объем, м ³
				застройки	общая нормируемая встроенно-пристроенных помещений	общая квартир	
1	26-этажный жилой дом со встроенно-пристроенными помещениями общественного назначения	26	300	800,00	530,00	11610,00	68640,00
2	26-этажный жилой дом со встроенно-пристроенными помещениями общественного назначения	26	300	800,00	530,00	11610,00	68640,00
3	26-этажный жилой дом со встроенно-пристроенными помещениями общественного назначения	26	300	800,00	530,00	11610,00	68640,00
4	Детский сад на 300 мест	3	-	2396,90	3834,94	-	31171,85
5	Подземный паркинг на 100 м/м	1	-	2300,00	2190,00	-	8100,00
5.1	Подземный паркинг на 50 м/м	1	-	1200,00	1140,00	-	4200,00
5.2	Подземный паркинг на 50 м/м	1	-	1200,00	1140,00	-	4200,00
6	Полузаглубленный паркинг на 400 м/м	3	-	3920,00	11200,00	-	41160,00
6.1	Встроенная ТП	1	-	-	-	-	-

УСЛОВНЫЕ ОБОЗНАЧЕНИЯ:

Существующие красные линии

Границы земельных участков

Линия регулирования застройки

Проектируемые и существующие здания и сооружения

Встроенные и пристроенные автостоянки

Проезды

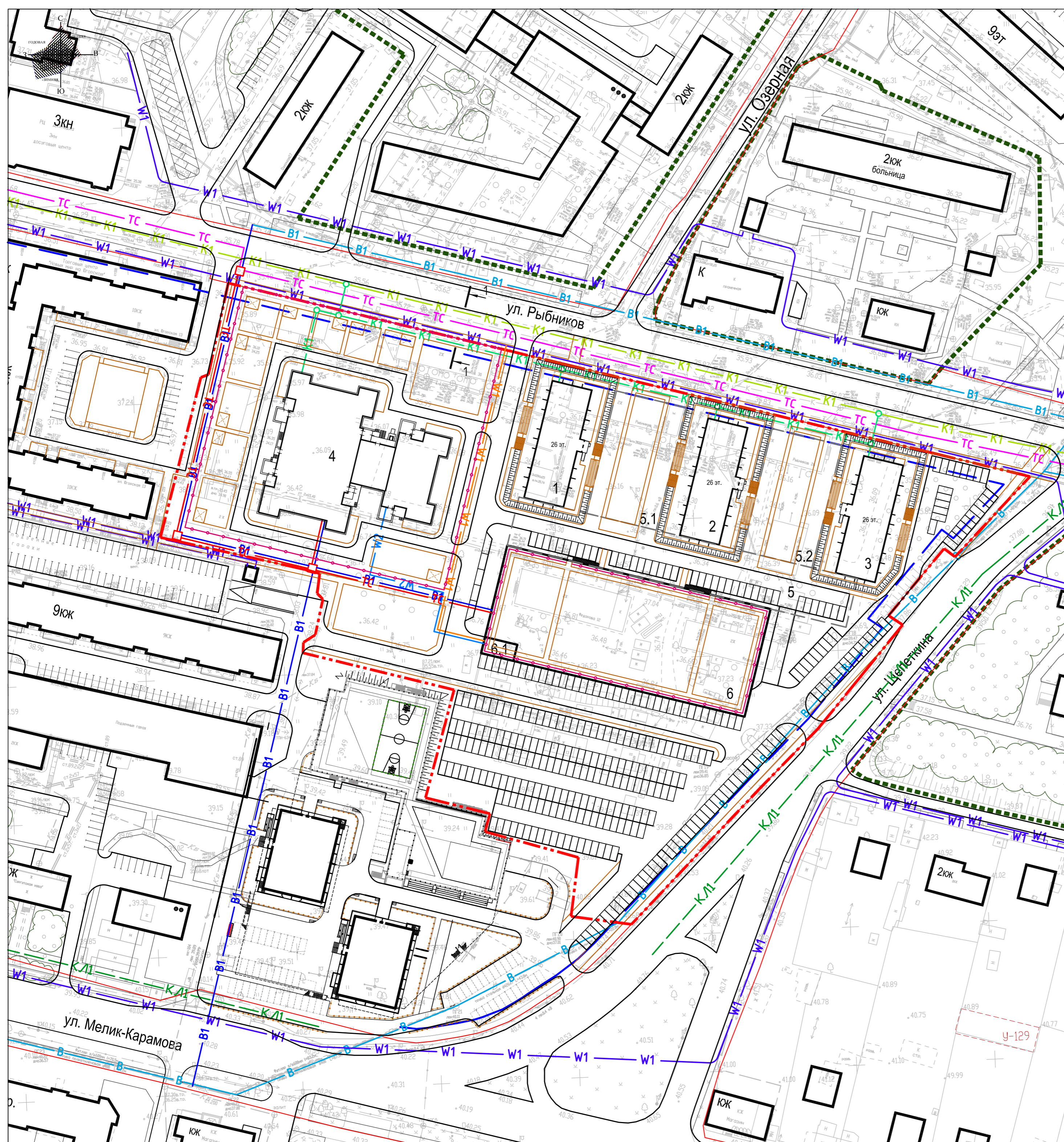
Основные пути пешеходного движения

Игровые и спортивные площадки

ГлзОН

Парковка для автотранспорта с покрытием из асфальтобетона





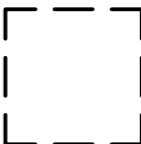











						28-02-16-ПП-У.2				
						Корректировка проекта планировки микрорайона территории Юго-Восточной части Восточного жилого района города Сургута и разработка проекта межевания в части земельного участка микрорайона 28				
Изм.	Кол.уч.	Лист	Идок.	Подпись	Дата			Стадия	Лист	Листов
ГИП		Идатуллина			05.16	Проект планировки. Том I. Основная часть (утверждаемая часть) Часть 2. Графические материалы		П	2	
Разработал		Идатуллина			05.16	Чертеж архитектурно-планировочной организации земельного участка. М1:1000		ООО "Атриум-Ф" г. Сургут		



ВЕДОМОСТЬ ЖИЛЫХ И ОБЩЕСТВЕННЫХ ЗДАНИЙ И СООРУЖЕНИЙ

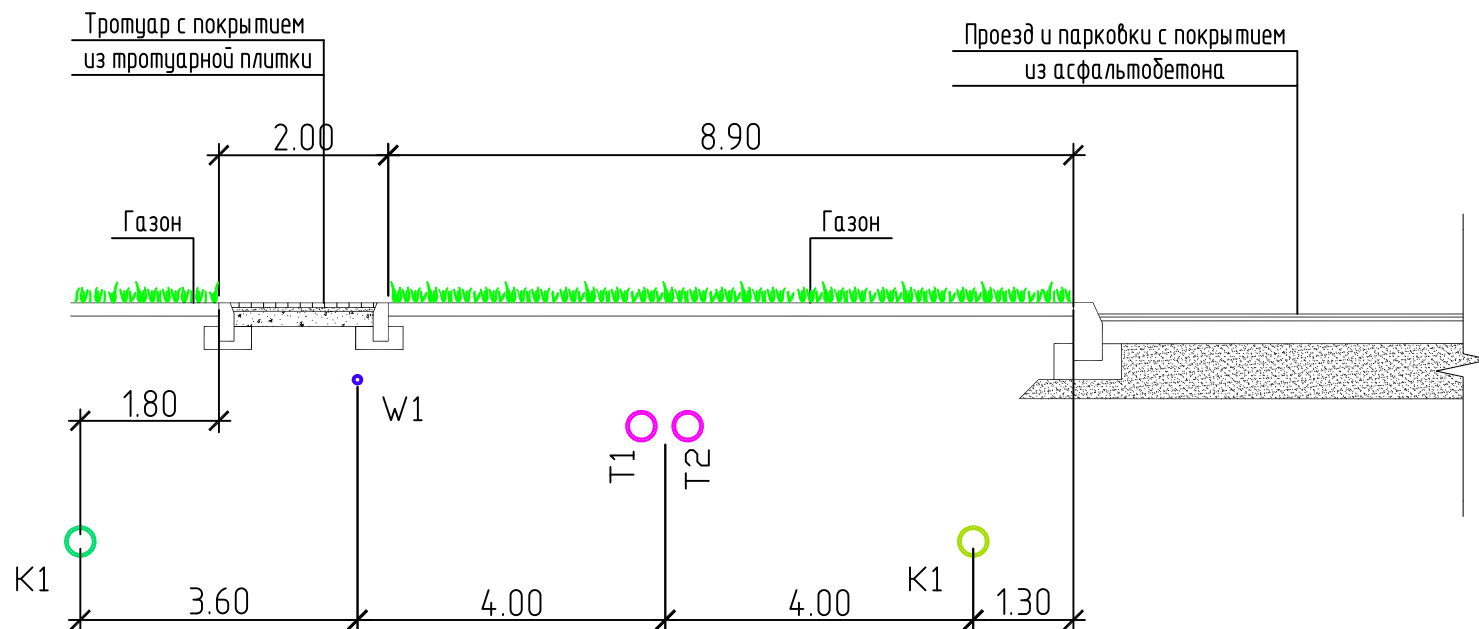
Номер на плане	Наименование и обозначение	Этажность	Кол-во квартир	Площадь, м²			Строительный объем, м³
				застройки	общая нормируемая встроено-пристроенных помещений	общая квартир	
1	26-этажный жилой дом со встроено-пристроенными помещениями общественного назначения	26	300	800,00	530,00	11610,00	68640,00
2	26-этажный жилой дом со встроено-пристроенными помещениями общественного назначения	26	300	800,00	530,00	11610,00	68640,00
3	26-этажный жилой дом со встроено-пристроенными помещениями общественного назначения	26	300	800,00	530,00	11610,00	68640,00
4	Детский сад на 300 мест	3	-	2396,90	3834,94	-	31171,85
5	Подземный паркинг на 100 м/м	1	-	2300,00	2190,00	-	8100,00
5.1	Подземный паркинг на 50 м/м	1	-	1200,00	1140,00	-	4200,00
5.2	Подземный паркинг на 50 м/м	1	-	1200,00	1140,00	-	4200,00
6	Полузаглубленный паркинг на 400 м/м	3	-	3920,00	11200,00	-	41160,00
6.1	Встроенная ТП	1	-	-	-	-	-

УСЛОВНЫЕ ОБОЗНАЧЕНИЯ:

	Существующие красные линии
	Границы земельных участков
	Линия регулирования застройки
	Проектируемые и существующие здания и сооружения
	Встроенные и пристроенные автостоянки
	Ранее запроектированные сети электроснабжения 10 кВ
	Проектируемые сети электроснабжения 10 кВ
	Проектируемые сети электроснабжения 0,4 кВ
	Ранее запроектированные сети теплоснабжения
	Проектируемые сети теплоснабжения
	Существующие сети водоснабжения
	Ранее запроектированные сети водоснабжения
	Проектируемые сети водоснабжения
	Ранее запроектированные сети канализации
	Проектируемые сети канализации
	Ранее запроектированные сети ливневой канализации

						28-02-16-ПП-У.2				
						Корректировка проекта планировки микрорайонов территории Юго-Восточной части Восточного жилого района города Сургута и разработка проекта межевания 6 части земельного участка микрорайона 28				
Изм.	Кол.уч.	Лист	Индок.	Подпись	Дата					
ГИП		Идатуллина			05.16	Проект планировки.		Стадия	Лист	Листов
						Том I. Основная часть (утверждаемая часть) Часть 2. Графические материалы		П	3	
Разработал		Идатуллина			05.16	Чертеж размещения инженерных сетей и сооружений. М1:1000		ООО "Амрум-Ф" г. Сургут		

Поперечный профиль. Тип 1-1



						28-02-16-ПП-Ч.2		
						Корректировка проекта планировки микрорайонов территории Юго-Восточной части Восточного жилого района города Сургута и разработка проекта межевания в части земельного участка микрорайона 28		
Изм.	Кол.уч.	Лист	Идок.	Подпись	Дата	Стадия	Лист	Листов
ГИП		Ибатуллина			05.16	П	4	
Разработал		Ибатуллина			05.16	Поперечный профиль. Тип 1-1		ООО "Атриум-Ф"
								г. Сургут